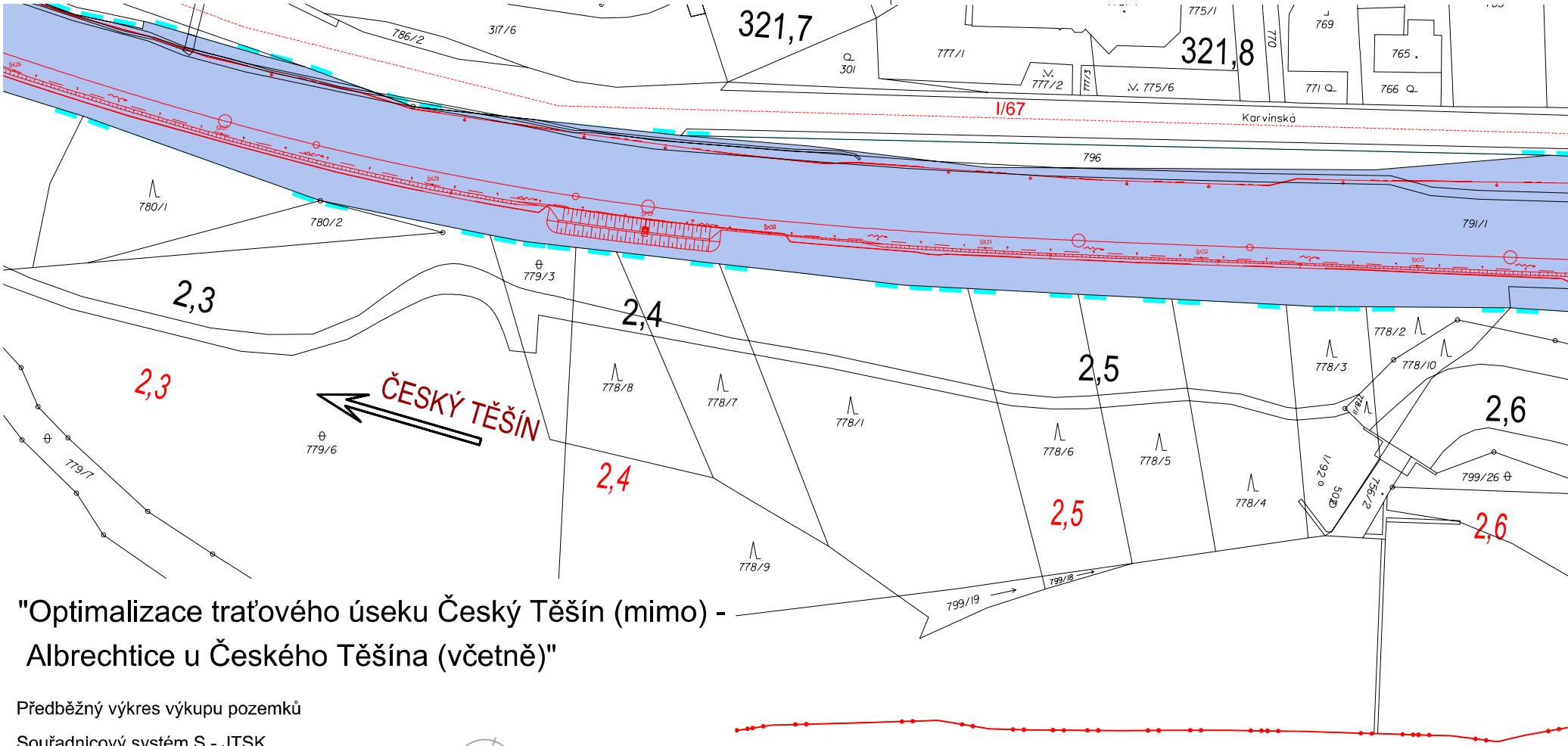
321,7
321,8
786/2
317/6
301
777/1
777/2
777/3
775/6
775/1
770
769
765
766
771
I/67
Karvinská
796
791/1
780/1
780/2
779/3
2,3
2,4
2,5
2,6
ČESKÝ TĚŠÍN
778/8
778/7
778/1
778/6
778/5
778/4
778/3
778/2
778/10
778/11
1/92
502
756/2
799/26
779/6
779/7
778/9
799/19
799/18

"Optimalizace traťového úseku Český Těšín (mimo) - Albrechtice u Českého Těšína (včetně)"

Předběžný výkres výkupu pozemků

Souřadnicový systém S - JTSK
Výškový systém Bpv

Katastrální území:
Zpupná Lhota, Podobora

M 1:1000

KLAD 2

Legenda:

🟦	Trvalý zábor bez výkupu - ve vlastnictví ČR - Správa železnic, státní organizace (dotčená část)
🟪	Dočasný zábor nad 1 rok ostatní
▨	Věcné břemeno
▬ ▬	Hranice parcel Správy železnic s.o.
—	Hranice dočasného záboru nad 1 rok bez rozlišení
—	Hranice věcného břemene
—	Stav katastru nemovitostí ČR
●—●	Hranice katastrálního území
—	Projektovaný stav
—	Projektovaný stav - demontáž
②	Označení přístupové cesty

Přehled kladů:

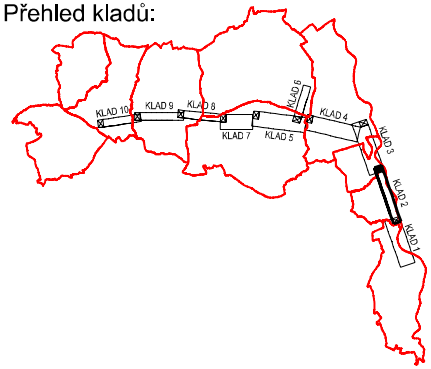
KLAD 10
KLAD 9
KLAD 8
KLAD 7
KLAD 6
KLAD 5
KLAD 4
KLAD 3
KLAD 2
KLAD 1

91/4

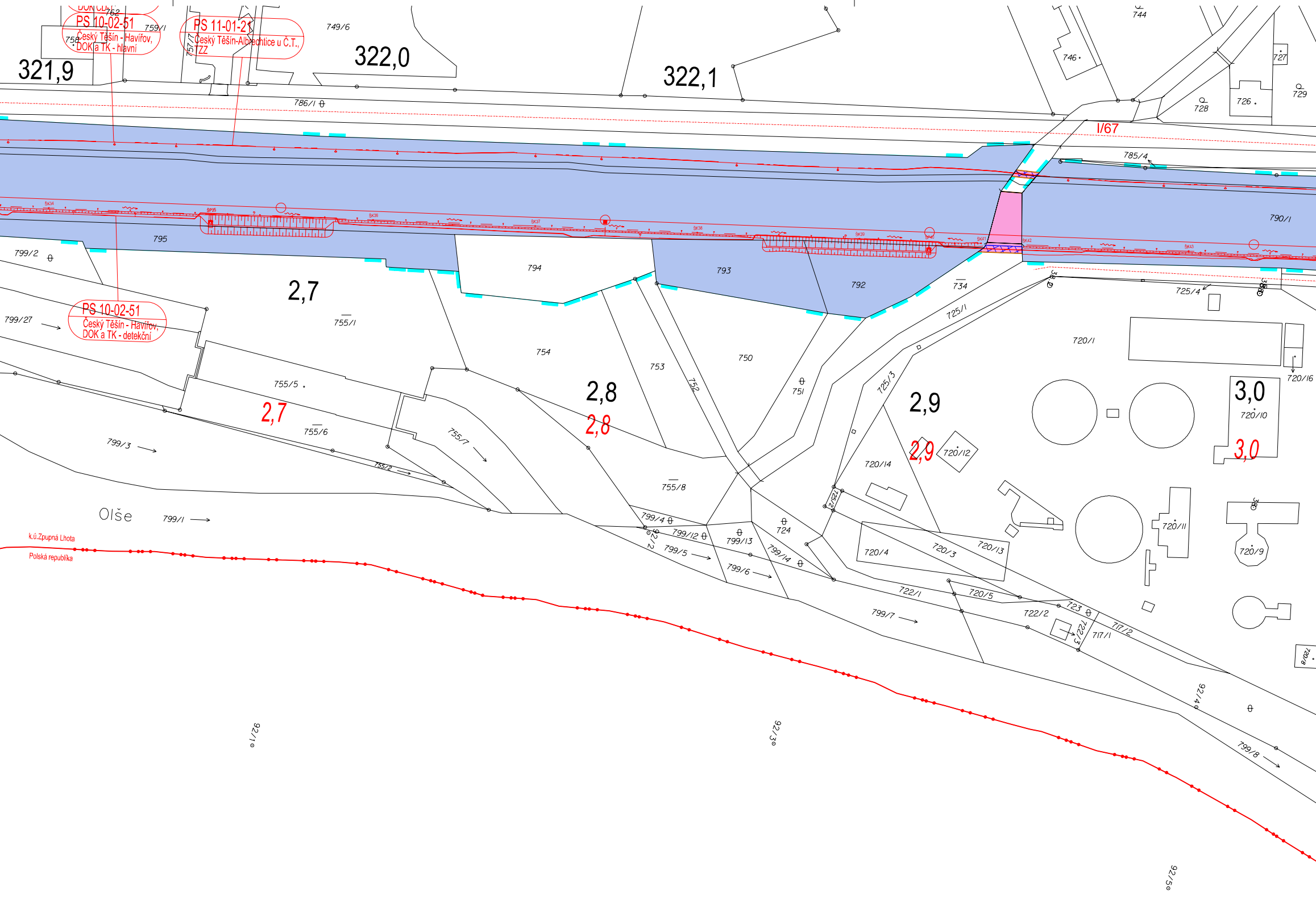
PS 10-02-51
Český Těšín - Havířov,
DOK a TK - hlavní
PS 11-01-21
Český Těšín-Albrechtice u Č.T.,
TZZ
PS 10-02-51
Český Těšín - Havířov,
DOK a TK - detekční
321,9
322,0
322,1
2,7
2,8
2,9
3,0
2,7
2,8
2,9
3,0
I/67
762
758
759/1
757/7
749/6
744
746
727
726
728
729
786/1
785/4
790/1
795
799/2
799/27
794
793
792
734
725/4
725/1
755/1
754
753
752
750
751
720/1
720/16
720/10
755/5
755/6
755/7
755/2
755/8
725/3
720/14
720/12
725/2
720/11
720/9
799/3
799/1
799/4
799/12
799/13
724
799/5
799/6
799/14
720/4
720/3
720/13
722/1
720/5
723
722/2
722/3
717/1
717/2
799/7
720/8
799/8
Olše
k.ú.Zpupná Lhota
Polská republika
92/1
92/3
92/4
92/5

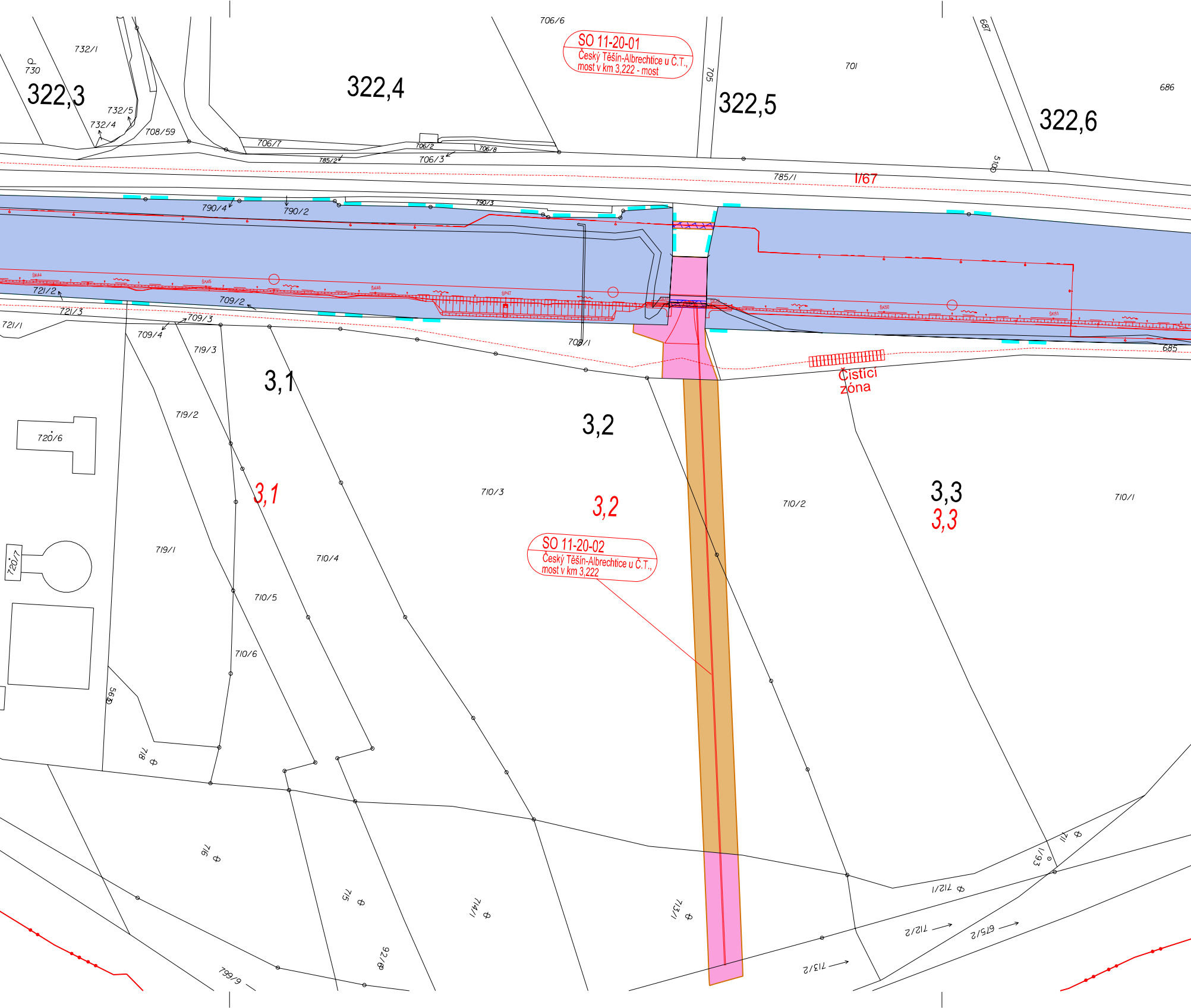
SO 11-20-01
Český Těšín-Albrechtice u Č.T.,
most v km 3,222 - most
SO 11-20-02
Český Těšín-Albrechtice u Č.T.,
most v km 3,222
322,3
322,4
322,5
322,6
3,1
3,2
3,3
I/67
Čisticí zóna
732/1
730
732/5
732/4
708/59
706/6
706/7
706/2
706/8
706/3
785/2
705
701
686
687
510
785/1
790/4
790/2
790/3
721/2
721/3
721/1
709/2
709/3
709/4
709/1
719/3
719/2
719/1
720/6
720/7
710/3
710/4
710/5
710/6
710/2
710/1
685
569
718
716
715
714/1
713/1
712/1
712/2
713/2
675/2
711
693
799/6
976/2

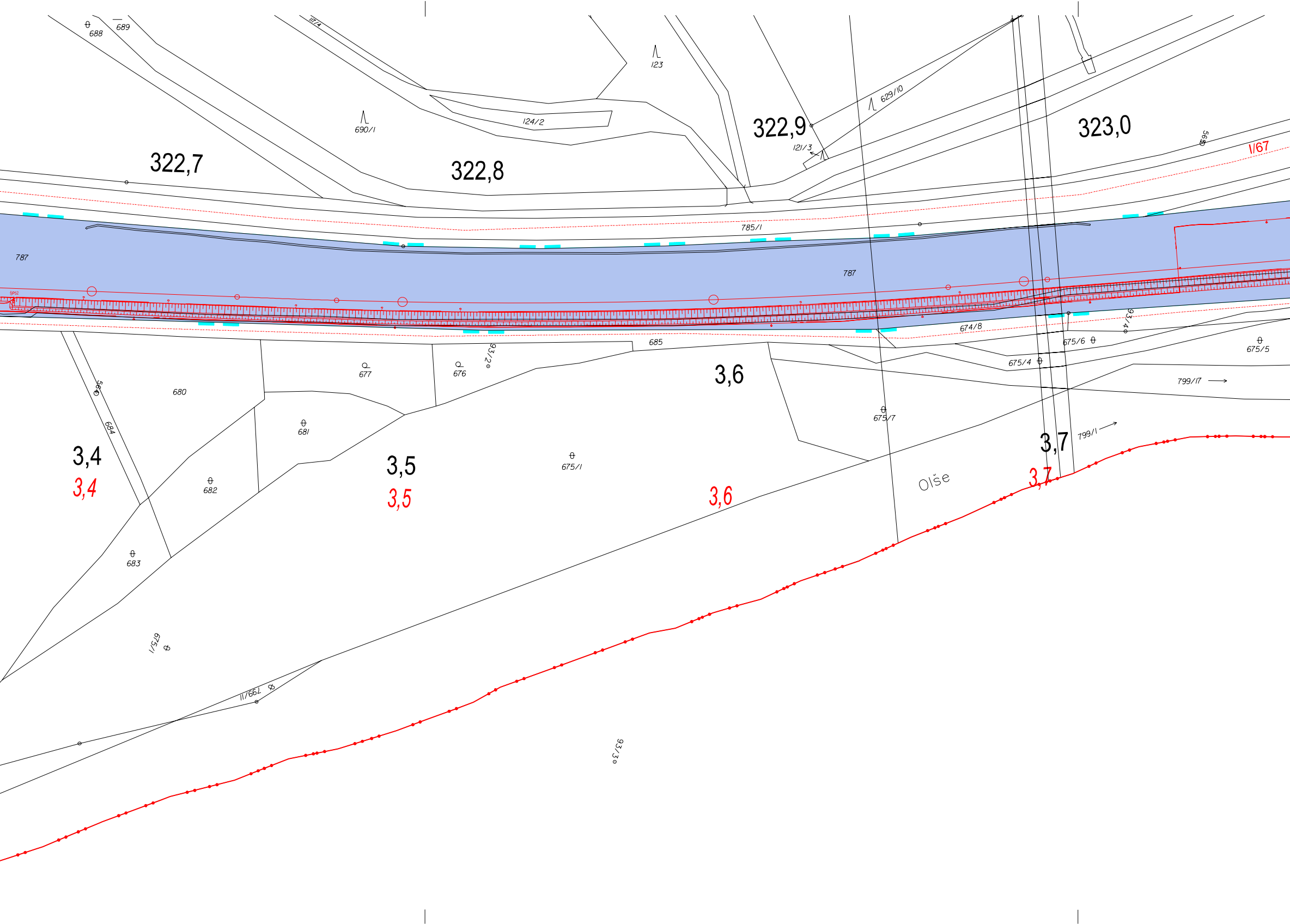
688
689
111/4
123
690/1
124/2
629/10
322,7
322,8
322,9
323,0
121/3
1/67
785/1
787
787
674/8
685
93/2
677
676
680
675/6
675/5
675/4
93/4
3,6
695
684
799/17
681
675/7
3,4
3,4
3,5
3,5
682
675/1
3,6
3,7
799/1
Olše
3,7
683
675/1
799/11
93/3

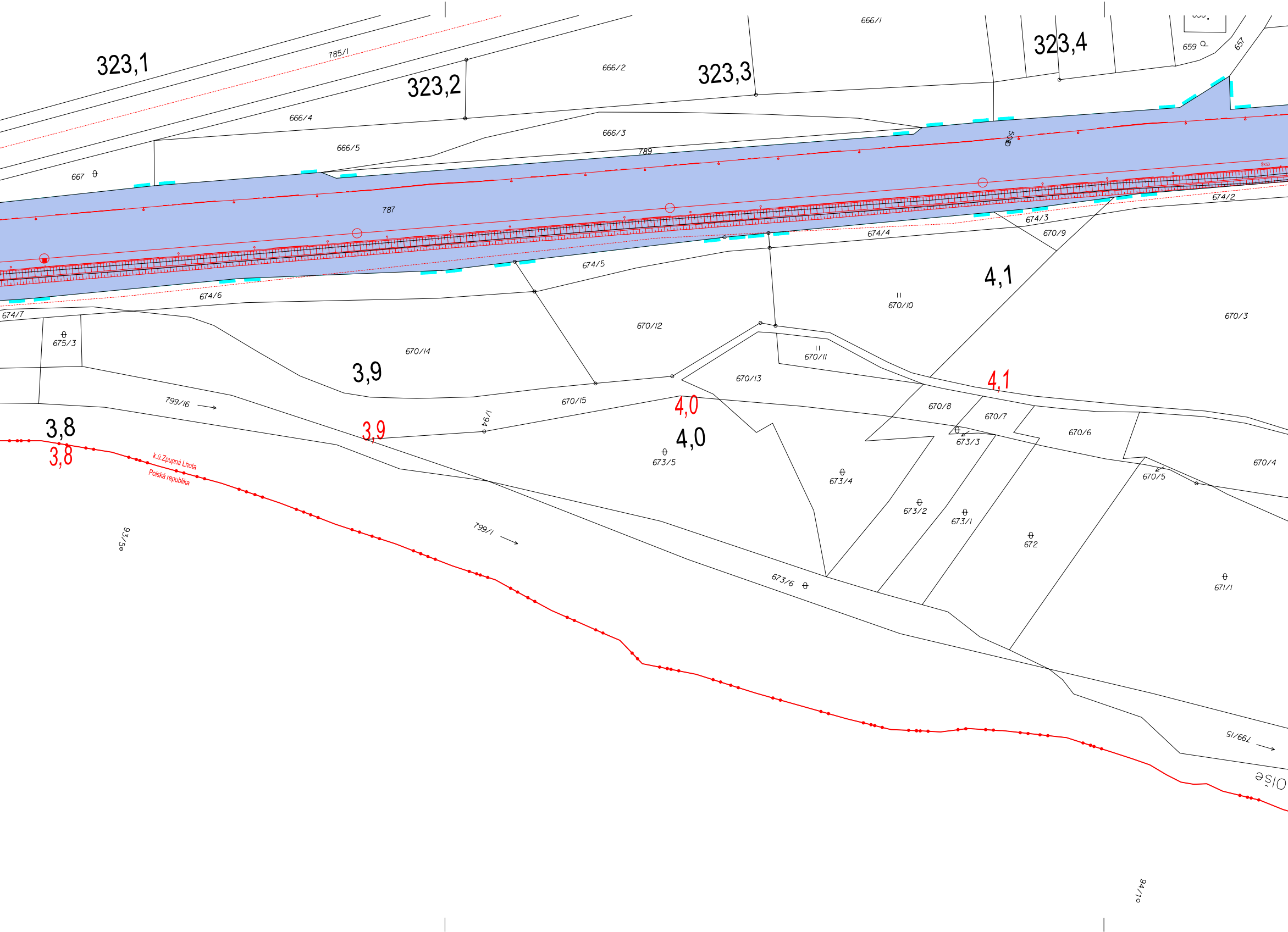
323,1
785/1
323,2
666/1
666/2
323,3
323,4
659
657
666/4
666/3
666/5
789
667
787
500
674/2
674/3
674/4
670/9
674/5
674/6
674/7
4,1
670/10
670/3
670/12
675/3
670/14
3,9
670/11
670/13
4,1
670/8
670/7
670/6
799/16
670/15
1/94
4,0
4,0
3,8
3,9
3,8
k.ú.Zpupná Lhota
Polská republika
673/3
673/5
673/4
670/5
670/4
673/2
673/1
672
93/5
799/1
673/6
671/1
799/15
Olše
94/10

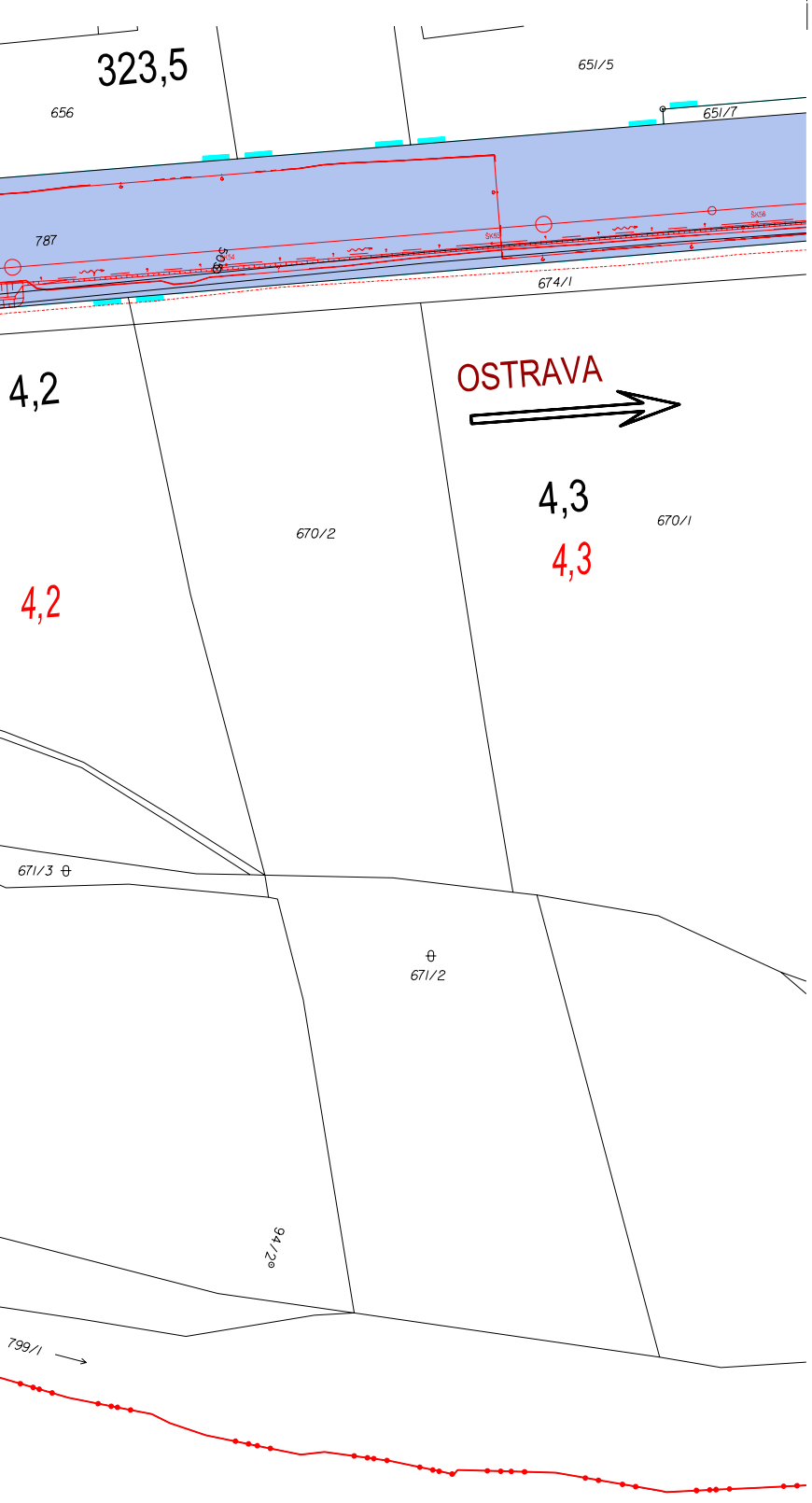
323,5
656
651/5
651/7
787
505
ŠK54
ŠK55
ŠK56
674/1
4,2
4,2
OSTRAVA
4,3
4,3
670/2
670/1
671/3
671/2
94/2
799/1

EVROPSKÁ UNIE
Evropské strukturální a investiční fondy
Operační program Doprava

Ministerstvo dopravy
Státní fond dopravní infrastruktury

Jiná ověření:

Paré:

Orientační schéma:

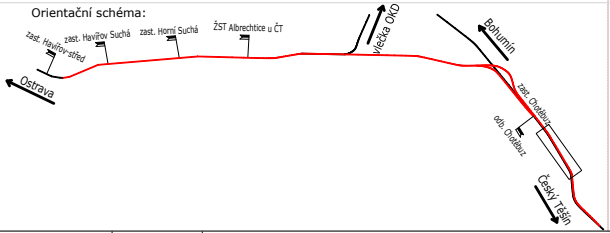
zast. Havířov-střed
zast. Havířov Suchá
zast. Horní Suchá
ŽST Albrechtice u ČT
vlečka OKD
Bohumín
zast. Chotěbuz
odb. Chotěbuz
Český Těšín
Ostrava

Razítko oprávněné osoby:

Podpis: Datum:

Revize:	Datum:	Popis:	Kontroloval:
000	30.12.2022	Definitivní odevzdání dokumentace	Ing. Pavel Odehnal

Stavebník/Investor: **Správa železnic, státní organizace**
Adresa: Dlážděná 1003/7, 110 00 Praha 1
Zástupce investora: Stavební správa východ
Adresa: Nerudova 1, 779 00 Olomouc

SPRÁVA ŽELEZNIC

Zhotovitel díla: **EXprojekt s.r.o.**
Adresa: Heršpická 758/13, 619 00 Brno
Kontakt: T: +420 533 312 000
E: info@exprojekt.cz

EXPROJEKT

Zhotovitel objektu: **EXprojekt s.r.o.**
Adresa: Heršpická 758/13, 619 00 Brno
Kontakt: T: +420 533 312 000
E: info@exprojekt.cz

EXPROJEKT

Hlavní projektant (HIP): **Ing. Pavel Odehnal** **Ing. Dominik Mojžíšek**
Specialista: -

Název stavby/akce: **Optimalizace traťového úseku Český Těšín (mimo) - Albrechtice u Českého Těšína (včetně)**
Označení investora: S621700032
Zakázka: 2021-024

Název části: Situační výkresy
Označení části: **C.2**

Název objektu/dílčí části: **Katastrální situační výkres**
Označení objektu/komplexu: **—**

Název přílohy: KLAD 2
Název dílčí části přílohy: —
Číslo přílohy (typ/pořadí): **2. 002**

Odpovědný projektant: Ing. Dominik Mojžíšek
Zpracovatel přílohy: Ing. Pavlína Vondrušková
Měřítko: —
Formáty: —
Stupeň dokumentace: **DUR**

Kraj: Moravskoslezský
Katastrální území: viz textová část
TUDU: 2521
Smluvní datum zpracování: **30.12.2022**

Kódové označení přílohy:
S621700032_DURX_C2XXX_XXXXXXXX_XX_2_002_000